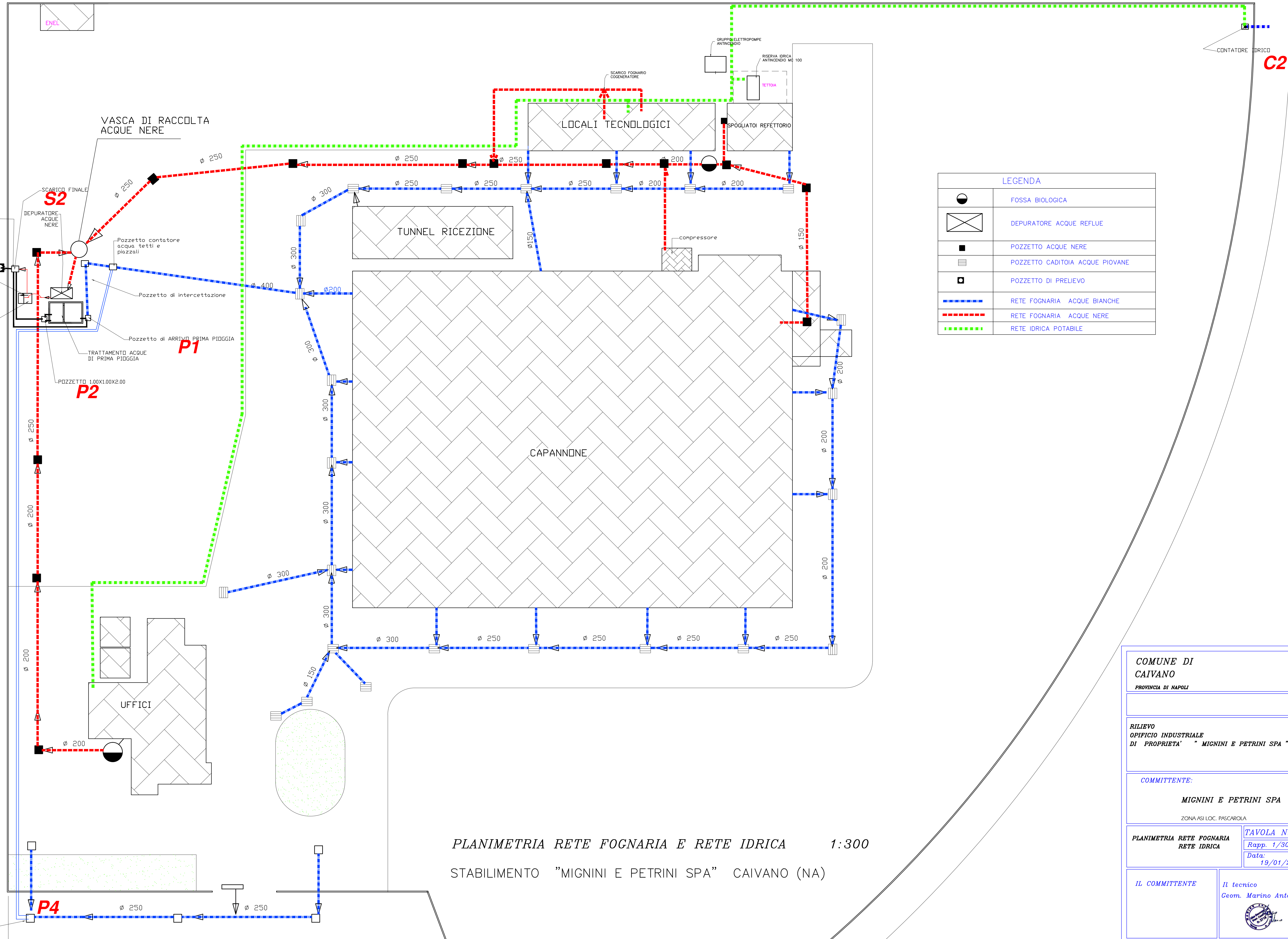


COORDINATE  
POZZETTO FISCALE  
40°59'32,12" N  
14°18'15,39" E

FOGNA COSORTILE


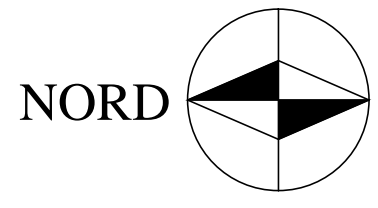
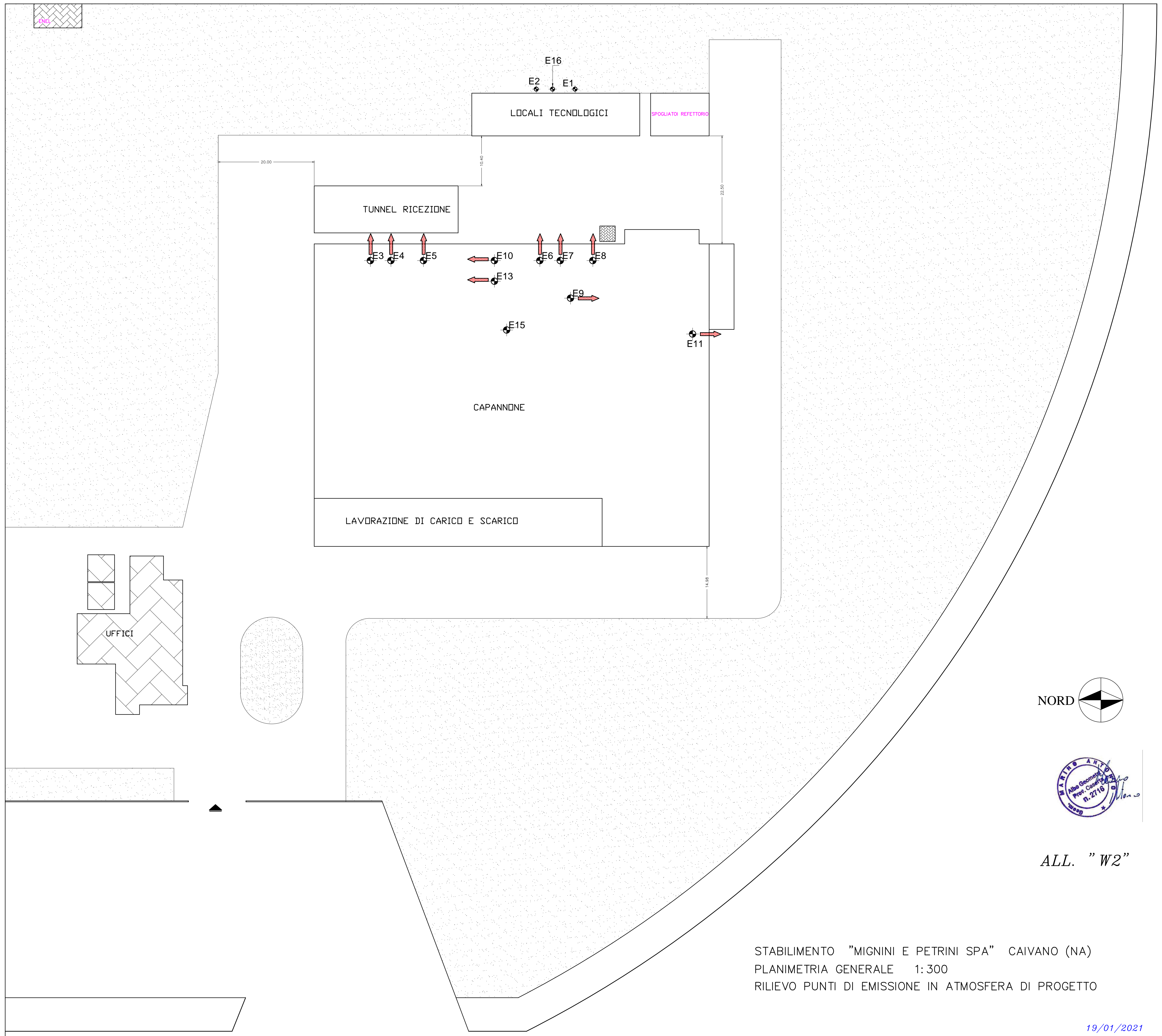


LEGENDA	
	FOSSA BIOLÓGICA
	DEPURATORE ACQUE REFLUE
	POZZETTO ACQUE NERE
	POZZETTO CADITOIA ACQUE PIOVANE
	POZZETTO DI PRELIEVO
	RETE FOGNARIA ACQUE BIANCHE
	RETE FOGNARIA ACQUE NERE
	RETE IDRICA POTABILE

PLANIMETRIA RETE FOGNARIA E RETE IDRICA 1:300  
STABILIMENTO "MIGNINI E PETRINI SPA" CAIVANO (NA)

<b>COMUNE DI CAIVANO</b> PROVINCIA DI NAPOLI	
RILIEVO OFFICIO INDUSTRIALE DI PROPRIETA' "MIGNINI E PETRINI SPA"	
COMMITTENTE: <b>MIGNINI E PETRINI SPA</b> ZONA ASI LOC. PASCAROLA	
PLANIMETRIA RETE FOGNARIA RETE IDRICA	<b>TAVOLA N. 5</b> Rapp. 1/300 Data: 19/01/2021
IL COMMITTENTE	Il tecnico Geom. Marino Antonio



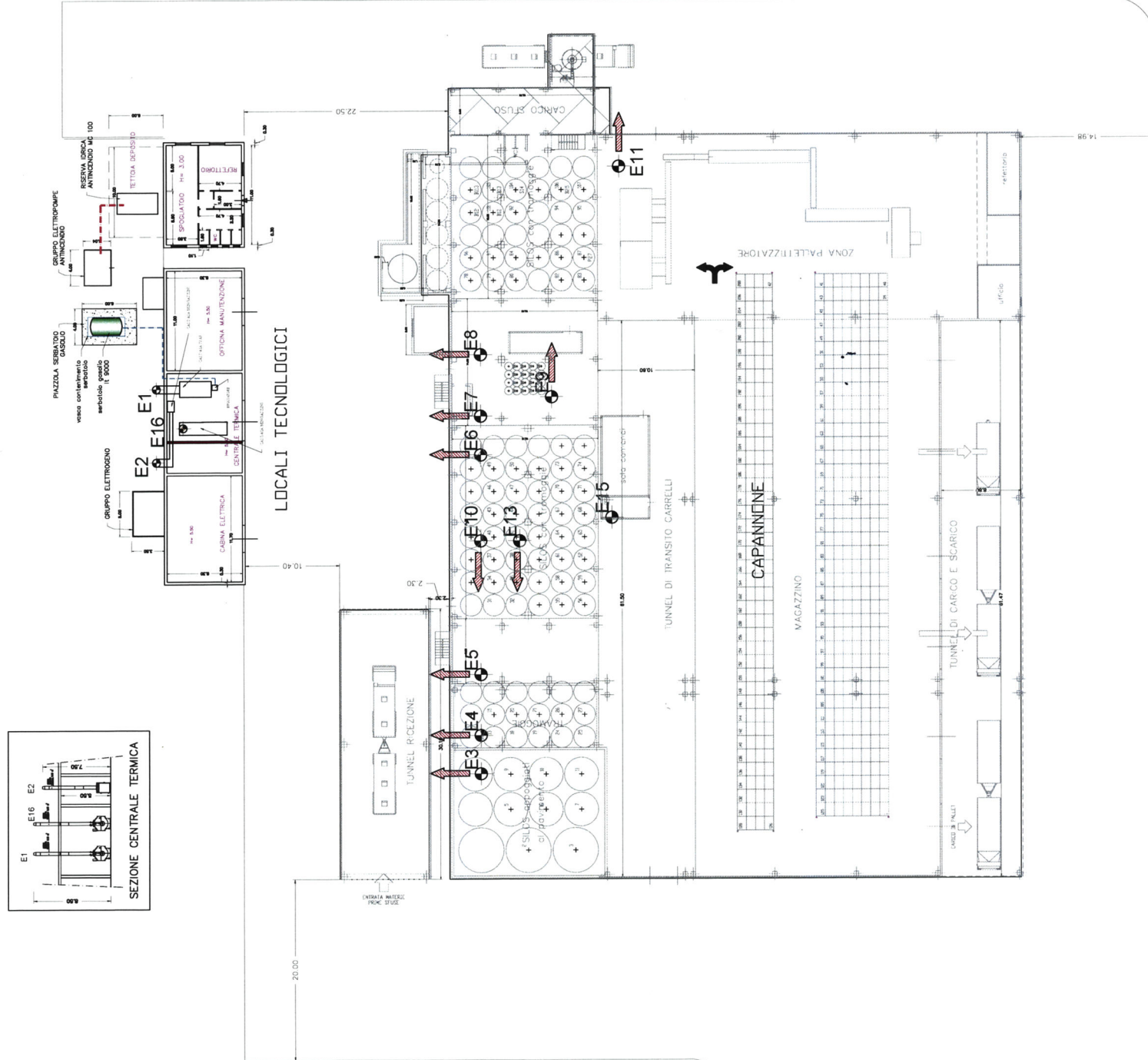
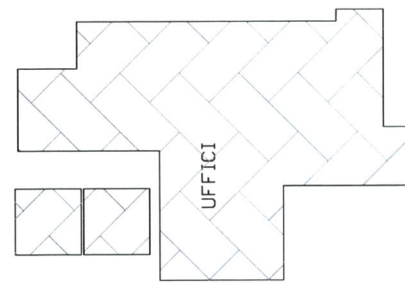
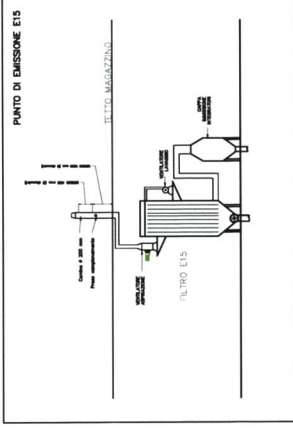
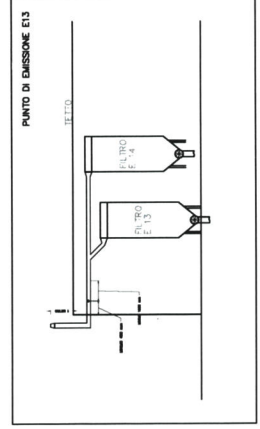
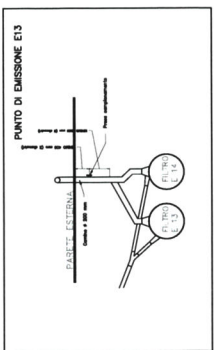
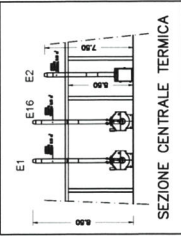


ALL. "W2"

STABILIMENTO "MIGNINI E PETRINI SPA" CAIVANO (NA)  
 PLANIMETRIA GENERALE 1:300  
 RILIEVO PUNTI DI EMISSIONE IN ATMOSFERA DI PROGETTO

19/01/2021





ELENCO DEI CAMINI E SFIATI		COORDINATE GEOGRAFICHE
N°	IMPIANTO/MACCHINARIO CHE GENERA EMISSIONE	
E1	CALDAIA IVAR	40°58'28,29" N 14°18'15,96" E
E2	CALDAIA MINGAZZINI	40°58'28,57" N 14°18'15,96" E
E3	IMP. MACINAZIONE MOLINO 1	40°58'30,14" N 14°18'14,80" E
E4	IMP. MACINAZIONE MOLINO 2	40°58'30,14" N 14°18'14,80" E
E5	IMP. MACINAZIONE MOLINO 3	40°58'30,03" N 14°18'14,53" E
E6	IMP. CUBETTIERA PRESSA 1	40°58'28,88" N 14°18'14,32" E
E7	IMP. CUBETTIERA PRESSA 2	40°58'28,88" N 14°18'14,30" E
E8	IMP. CUBETTIERA PRESSA 3	40°58'28,59" N 14°18'14,28" E
E9	ASPIRAZIONE GENERALE PRODOTTI FINITI	40°58'28,40" N 14°18'13,92" E
E10	ASPIRAZIONE GENERALE LATO RICEZIONE	40°58'29,30" N 14°18'14,39" E
E11	ASPIRAZIONE GENERALE INSACCO	40°58'27,62" N 14°18'14,39" E
E12	BUCA DI SCARICO MATERIE PRIME	40°58'28,81" N 14°18'15,11" E
E13	TRASPORTO PNEUMATICO INTEGRATORI	40°58'29,30" N 14°18'14,32" E
E15	ASPIRAZIONE CAPPA IMMISSIONE INTEGRATORI	40°58'29,37" N 14°18'14,15" E
E16	CALDAIA MINGAZZINI	40°58'28,43" N 14°18'15,68" E

**COMUNE DI CAIVANO**  
 PROVINCIA DI NAPOLI

**RILIEVO INDUSTRIALE DI PROPRIETA' "MIGNINI E PETRINI SPA"**

COMMITTENTE:  
**MIGNINI E PETRINI SPA**  
 ZONA VASI LOC. PASCAROLA

TAVOLA N. 6  
 Rapp. 1/200  
 Data: 01/03/2021

**PLANIMETRIA GENERALE 1:200**  
**RILIEVO PUNTI DI EMISSIONE ATMOSFERA**

Il tecnico  
 Geom. Martino Antonio

**PLANIMETRIA GENERALE 1:200**  
 RILIEVO PUNTI DI EMISSIONE IN ATMOSFERA DI PROGETTO  
 STABILIMENTO "MIGNINI E PETRINI SPA" CAIVANO (NA)

ALL. "W2"